



**АДМИНИСТРАЦИЯ МУНИЦИПАЛЬНОГО ОБРАЗОВАНИЯ «МУНИЦИПАЛЬНЫЙ
ОКРУГ КЕЗСКИЙ РАЙОН УДМУРТСКОЙ РЕСПУБЛИКИ»**

**«УДМУРТ ЭЛЬКУНЫСЬ КЕЗ ЁРОС МУНИЦИПАЛ ОКРУГ»
МУНИЦИПАЛ КЫЛДЫТЭТЛЭН АДМИНИСТРАЦИЕЗ**

ПОСТАНОВЛЕНИЕ

от 20 мая 2024 года

№ 867

п. Кез

Об установлении публичного сервитута

В соответствии с пунктом 3 части 1 статьи 16 Федерального закона от 06 октября 2003 года № 131-ФЗ «Об общих принципах организации местного самоуправления в Российской Федерации», с Уставом муниципального образования «Муниципальный округ Кезский район Удмуртской Республики», с главой V.7 Земельного кодекса Российской Федерации от 25.10.2001 №136-ФЗ, Постановлением Администрации муниципального образования «Муниципальный округ Кезский район Удмуртской Республики» от 15 марта 2024 № 420 «Об утверждении документации по проекту планировки территории (проекта планировки и проекта межевания территории) линейного объекта «Газопровод межпоселковый д. Большой Олып - д. Новая Гья - д. Старая Гья - д. Медьма - д. Степаненки - д. Тимены Кезского района Удмуртской Республики» и на основании ходатайства Общества с ограниченной ответственностью «Газпром газификация» (юридический и почтовый адрес: 194044, г. Санкт-Петербург, вн.тер.г. Муниципальный округ Сампсониевское, пр-кт Большой Сампсониевский, д.60, литера А, ОГРН 1217800107744, ИНН 7813655197) об установлении публичного сервитута для строительства и эксплуатации линейного объекта «Газопровод межпоселковый д. Большой Олып - д. Новая Гья - д. Старая Гья - д. Медьма - д. Степаненки - д. Тимены Кезского района Удмуртской Республики», Администрация муниципального образования «Муниципальный округ Кезский район Удмуртской Республики» **ПОСТАНОВЛЯЕТ:**

1. Установить публичный сервитут в отношении земельных участков с кадастровыми номерами 18:12:000000:1320, 18:12:000000:1369, 18:12:000000:1578, 18:12:000000:1602, 18:12:000000:1674, 18:12:000000:1901, 18:12:000000:1921, 18:12:000000:2043, 18:12:000000:2057, 18:12:000000:2065, 18:12:000000:39, 18:12:000000:51, 18:12:000000:53, 18:12:000000:54, 18:12:149001:56 (ЕЗ 18:12:000000:99), 18:12:149001:55 (ЕЗ 18:12:000000:99), 18:12:149001:54 (ЕЗ 18:12:000000:99), 18:12:094001:82 (ЕЗ 18:12:094001:124), 18:12:094001:83 (ЕЗ 18:12:094001:124), 18:12:117001:651, 18:12:173001:528, 18:12:149001:23 (ЕЗ 18:12:000000:188), 18:12:000000:744, земель кадастровых кварталов 18:12:002001, 18:12:094001, 18:12:120001, 18:12:121001, 18:12:126002, 18:12:149001, 18:12:151001, 18:12:152001, 18:12:156001, 18:12:157001, 18:12:158001, 18:12:164001, 18:12:165001, 18:12:173001, 18:12:117001, 18:12:022001 (Приложение № 1).

2. Цель установления публичного сервитута: строительство и эксплуатация линейного объекта «Газопровод межпоселковый д. Большой Олып - д. Новая Гья - д. Старая Гья - д. Медьма - д. Степаненки - д. Тимены Кезского района Удмуртской Республики».

3. Утвердить границы публичного сервитута согласно Приложению № 2.

4. Срок действия публичного сервитута - 10 (десять) лет.

5. Срок, в течение которого использование земельного участка (его части) и (или) расположенного на нем объекта недвижимости в соответствии с их разрешенным использованием будет невозможно или существенно затруднено в связи с осуществлением деятельности, для обеспечения которой устанавливается публичный сервитут - 8,5 месяцев.

6. Согласно Приложению № 3 утвердить график проведения работ при осуществлении деятельности, для обеспечения которой устанавливается публичный сервитут, в случае установления публичного сервитута в отношении земель или земельных участков, находящихся

в государственной или муниципальной собственности и не предоставленных гражданам или юридическим лицам.

7. Реквизиты нормативных актов, определяющих порядок установления зон с особыми условиями использования территорий и содержание ограничений прав на земельные участки в границах таких зон в случае, если публичный сервитут устанавливается в целях размещения инженерного сооружения, требующего установления зон с особыми условиями использования территорий:

- Земельный кодекс Российской Федерации от 25.10.2001 № 136-ФЗ;

- Постановление Правительства Российской Федерации от 20.11.2000 № 878 «Об утверждении правил охраны газораспределительных сетей»;

- Приказ Министерства регионального развития Российской Федерации от 27.12.2010 № 780 «Об утверждении свода правил «СНиП 42-01-2002 Газораспределительные системы» (СП 62.13330.2011).

8. Плата за публичный сервитут, установленный в отношении земельных участков и (или) земель, находящихся в государственной или муниципальной собственности и не обремененных правами третьих лиц, вносится обладателем публичного сервитута Обществом с ограниченной ответственностью «Газпром газификация» единовременным платежом не позднее шести месяцев со дня принятия настоящего постановления об установлении публичного сервитута.

Размер платы за публичный сервитут, установленный в отношении земельных участков с кадастровыми номерами 18:12:000000:1602, 18:12:000000:1674, 18:12:000000:1921, 18:12:117001:651, 18:12:000000:2065, 18:12:000000:2043 и земель кадастровых кварталов 18:12:002001, 18:12:094001, 18:12:120001, 18:12:121001, 18:12:126002, 18:12:149001, 18:12:151001, 18:12:152001, 18:12:156001, 18:12:157001, 18:12:158001, 18:12:164001, 18:12:165001, 18:12:173001, 18:12:117001, 18:12:022001 рассчитывается согласно приложениям № 4-5 к настоящему постановлению.

В случае досрочного прекращения публичного сервитута внесенная за него плата не подлежит возврату, за исключением случаев, предусмотренных соглашением об установлении публичного сервитута.

Плата за публичный сервитут вносится обладателем публичного сервитута Обществом с ограниченной ответственностью «Газпром газификация» по реквизитам, указанным в Приложении № 6 к настоящему постановлению.

9. Общество с ограниченной ответственностью «Газпром газификация»:

9.1. Имеет права и несет обязанности, предусмотренные ст. 39.50 Земельного Кодекса Российской Федерации.

9.2. Обязано привести земельный участок (его части) в состояние, пригодное для использования в соответствии с видом разрешенного использования, в срок не позднее чем три месяца после завершения строительства, эксплуатации инженерного сооружения, для размещения которого был установлен публичный сервитут (п. 8 ст. 39.50 Земельного кодекса Российской Федерации).

10. Администрации муниципального образования «Муниципальный округ Кезский район Удмуртской Республики» в течение пяти рабочих дней со дня принятия настоящего постановления:

10.1. Разместить настоящее постановление на официальном сайте Администрации муниципального образования «Муниципальный округ Кезский район Удмуртской Республики» в информационно-телекоммуникационной сети «Интернет».

10.2. Направить копию настоящего постановления и описание местоположения границ публичного сервитута в Управление Федеральной службы государственной регистрации, кадастра и картографии по Удмуртской Республике.

Врио Главы муниципального образования
«Муниципальный округ
Кезский район Удмуртской Республики»

В. Л. Дмитриев

Приложение № 1 к Постановлению
Администрации муниципального образования
«Муниципальный округ Кезский район
Удмуртской Республики»
от мая 2024 г. №

Перечень земельных участков и земель, в отношении которых устанавливается
публичный сервитут и его границы

№ п/п	Кадастровый номер земельного участка/ номер кадастрового квартала	Адрес или иное описание местоположения земельного участка/земель	Площадь части земельного участка/земель, занимаемая зоной публичного сервитута, кв.м.
1	Многоконтурный земельный участок 18:12:000000:1320	Российская Федерация, Удмуртская Республика, муниципальный округ Кезский район, территория СПК (колхоз) Степаненки, земельный участок 1	91458
2	Многоконтурный земельный участок 18:12:000000:1369	Российская Федерация, Удмуртская Республика, муниципальный округ Кезский район, территория СПК Маяк, земельный участок 8	88549
3	18:12:000000:1578	Удмуртская Республика, муниципальный округ Кезский район, территория СПК Дружба, земельный участок 2	14893
4	18:12:000000:1602	Удмуртская Республика, Кезский район, автомобильная дорога Степаненки-Сурдовой	564
5	Многоконтурный земельный участок 18:12:000000:1674	Российская Федерация, Удмуртская Республика, муниципальный округ Кезский район, территория СПК Маяк, земельный участок 7	75964

№ п/п	Кадастровый номер земельного участка/ номер кадастрового квартала	Адрес или иное описание местоположения земельного участка/земель	Площадь части земельного участка/земель, занимаемая зоной публичного сервитута, кв.м.
6	Многоконтурный земельный участок 18:12:000000:1901	Российская Федерация, Удмуртская Республика, Кезский муниципальный район, Сельское поселение Большеолыпское, Автодорога (Кез-Старая Гья-Медьма)-Дырпа территория, земельный участок 1	850
7	Многоконтурный земельный участок 18:12:000000:1921	Российская Федерация, Удмуртская Республика, муниципальный округ Кезский район, территория СПК (колхоз) Степаненки, земельный участок 1921	25342
8	Многоконтурный земельный участок 18:12:000000:2043	Российская Федерация, Удмуртская Республика, муниципальный округ Кезский район, территория СПК Маяк, земельный участок 6	2801
9	Многоконтурный земельный участок 18:12:000000:2057	Российская Федерация, Удмуртская Республика, муниципальный округ Кезский район, территория СПК Маяк, земельный участок 4	10057
10	Многоконтурный земельный участок 18:12:000000:2065	Удмуртская Республика, Кезский район, территория СПК Дружба, з/у 5	2374
11	Многоконтурный земельный участок 18:12:000000:39	Удмуртская Республика, Кезский район, автодорога Кез-Кулига-Карсовой	1353
12	Многоконтурный земельный участок 18:12:000000:51	Удмуртская Республика, Кезский район	1082

№ п/п	Кадастровый номер земельного участка/ номер кадастрового квартала	Адрес или иное описание местоположения земельного участка/земель	Площадь части земельного участка/земель, занимаемая зоной публичного сервитута, кв.м.
13	Многоконтурный земельный участок 18:12:000000:53	Удмуртская Республика, Кезский район	1269
14	18:12:000000:54	Удмуртская Республика, Кезский район	540
15	18:12:149001:56 (ЕЗ 18:12:000000:99)	Удмуртская Республика, Кезский район, от подстанции Кулига до опоры № 343 с отпайками на ТП № 89, № 90, № 91, № 92, № 94, № 95, № 96, в д. Степаненки, № 97 в д. Петроконово, № 99 в д. Балуй, № 98 в д. Пронята	1
16	18:12:149001:55 (ЕЗ 18:12:000000:99)	Удмуртская Республика, Кезский район, от подстанции Кулига до опоры № 343 с отпайками на ТП № 89, № 90, № 91, № 92, № 94, № 95, № 96, в д. Степаненки, № 97 в д. Петроконово, № 99 в д. Балуй, № 98 в д. Пронята	
17	18:12:149001:54 (ЕЗ 18:12:000000:99)	Удмуртская Республика, Кезский район, от подстанции Кулига до опоры № 343 с отпайками на ТП № 89, № 90, № 91, № 92, № 94, № 95, № 96, в д. Степаненки, № 97 в д. Петроконово, № 99 в д. Балуй, № 98 в д. Пронята	
18	18:12:094001:82 (ЕЗ 18:12:094001:124)	Удмуртская Республика, Кезский район, д. Новая Гыя	
19	18:12:094001:83 (ЕЗ 18:12:094001:124)	Удмуртская Республика, Кезский район, д. Новая Гыя	0,06
20	18:12:117001:651	Удмуртская Республика, Кезский район, д. Старая Гыя, ул. Молодежная, з/у 1а	2166

№ п/п	Кадастровый номер земельного участка/ номер кадастрового квартала	Адрес или иное описание местоположения земельного участка/земель	Площадь части земельного участка/земель, занимаемая зоной публичного сервитута, кв.м.
21	Многоконтурный земельный участок 18:12:173001:528	Удмуртская Республика, Кезский район	562
22	18:12:149001:23 (ЕЗ 18:12:000000:188)	Удмуртская Республика, Кезский район, д. Сидоры	0,03
23	18:12:000000:744	Удмуртская Республика, Кезский район, ГУ УР "Кезское лесничество", Кулигинское участковое лесничество, квартала: 1-231 (площадь 35970 га), Ключевское участковое лесничество, квартала: 1-186 (площадь 25947 га), Чепецкое участковое лесничество, квартала: 1-161 (площадь 24618 га), Лесное участковое лесничество, квартала: 1-171 (площадь 24127 га), Кузьминское участковое лесничество, квартала: 1-186 (площадь 27866 га)	38485
24	18:12:002001	Удмуртская Республика, Кезский район	30248
25	18:12:094001	Удмуртская Республика, Кезский район	8971
26	18:12:120001	Удмуртская Республика, Кезский район	136
27	18:12:121001	Удмуртская Республика, Кезский район	3222
28	18:12:126002	Удмуртская Республика, Кезский район	1311
29	18:12:149001	Удмуртская Республика, Кезский район	26087
30	18:12:151001	Удмуртская Республика, Кезский район	24448
31	18:12:152001	Удмуртская Республика, Кезский район	4252

№ п/п	Кадастровый номер земельного участка/ номер кадастрового квартала	Адрес или иное описание местоположения земельного участка/земель	Площадь части земельного участка/земель, занимаемая зоной публичного сервитута, кв.м.
32	18:12:156001	Удмуртская Республика, Кезский район	13407
33	18:12:157001	Удмуртская Республика, Кезский район	75653
34	18:12:158001	Удмуртская Республика, Кезский район	20343
35	18:12:164001	Удмуртская Республика, Кезский район	125084
36	18:12:165001	Удмуртская Республика, Кезский район	3835
37	18:12:173001	Удмуртская Республика, Кезский район	5191
38	18:12:117001	Удмуртская Республика, Кезский район	1117
39	18:12:022001	Удмуртская Республика, Кезский район	0

Приложение № 2 к Постановлению
Администрации муниципального образования
«Муниципальный округ Кезский район
Удмуртской Республики»
от 20 мая 2024 г. № 867

ГРАФИЧЕСКОЕ ОПИСАНИЕ МЕСТОПОЛОЖЕНИЯ ГРАНИЦ ПУБЛИЧНОГО СЕРВИТУТА

***"Газопровод межпоселковый д.Большой Олып-д.Новая Гья-д.Старая Гья-д.Медьма-
д.Степаненки-д.Тимены Кезского района Удмуртской Республики"***

(наименование объекта, местоположение границ которого описано (далее - объект))

Раздел 1

Сведения об объекте

№ п/п	Характеристики объекта	Описание характеристик
1	2	3
1	Местоположение объекта	Удмуртская Республика, Кезский р-н
2	Площадь объекта ± величина погрешности определения площади ($P \pm \Delta P$)	701 615 м ² ± 14 658 м ²
3	Иные характеристики объекта	Вид объекта реестра границ: Зона с особыми условиями использования территории Содержание ограничений использования объектов недвижимости в пределах зоны или территории: Публичный сервитут устанавливается в отношении земель и земельных участков в целях строительства, реконструкции, капитального ремонта линейного объекта системы газоснабжения, его неотъемлемых технологических частей «Газопровод межпоселковый д.Большой Олып - д. Новая Гья - д. Старая Гья - д. Медьма - д. Степаненки - д. Тимены Кезского района Удмуртской Республики». Срок действия публичного сервитута-10 лет. Обладателем публичного сервитута является Общество с ограниченной ответственностью "Газпром газификация" (почтовый и фактический адрес: 194044, г.Санкт-Петербург, вн.тер.г.Муниципальный округ Сампсониевское, пр-кт Большой Сампсониевский, д.60, литера А, ИНН 7813655197, ОГРН 1217800107744, адрес электронной почты: info@eogazprom.ru)

Раздел 2

Сведения о местоположении границ объекта

1. Система координат МСК-18, зона 2

2. Сведения о характерных точках границ объекта

Обозначение характерных точек границ	Координаты, м		Метод определения координат характерной точки	Средняя квадратическая погрешность положения характерной точки (Mt), м	Описание обозначения точки на местности (при наличии)
	X	Y			
1	2	3	4	5	6
н1	544 526,08	2 247 637,40	Картометрический метод	5,00	—
н2	544 579,84	2 247 693,91		5,00	
н3	544 541,54	2 247 730,35		5,00	
н4	544 511,41	2 247 835,83		5,00	
н5	544 433,37	2 248 226,08		5,00	
н6	544 418,96	2 248 301,26		5,00	
н7	544 417,45	2 248 311,47		5,00	
н8	544 399,15	2 248 416,45		5,00	
н9	544 334,62	2 248 483,40		5,00	
н10	544 321,11	2 248 512,06		5,00	
н11	544 323,51	2 248 537,37		5,00	
н12	544 330,82	2 248 593,31		5,00	
н13	544 335,29	2 248 627,74		5,00	
н14	544 353,72	2 248 665,61		5,00	
н15	544 403,14	2 248 840,73		5,00	
н16	544 322,60	2 248 986,38		5,00	
н17	544 289,62	2 249 046,09		5,00	
н18	544 242,97	2 249 074,18		5,00	
н19	543 864,52	2 249 081,16		5,00	
н20	543 712,48	2 249 049,00		5,00	
н21	543 674,58	2 248 932,77		5,00	
н22	543 614,39	2 248 920,03		5,00	
н23	543 464,46	2 248 871,48		5,00	
н24	543 350,79	2 248 974,04		5,00	
н25	543 273,18	2 249 024,55		5,00	
н26	543 089,24	2 248 985,65		5,00	
н27	543 083,81	2 248 968,97		5,00	
н28	542 856,36	2 248 920,73		5,00	
н29	542 781,21	2 248 918,05		5,00	
н30	542 763,48	2 248 914,71		5,00	
н31	542 728,69	2 248 911,85		5,00	
н32	542 698,64	2 248 915,46		5,00	
н33	542 683,11	2 248 914,85		5,00	
н34	542 401,07	2 249 067,36		5,00	
н35	542 343,18	2 249 071,46		5,00	
н36	542 356,25	2 249 095,01		5,00	
н37	542 351,89	2 249 097,45		5,00	
н38	542 366,41	2 249 123,60		5,00	
н39	542 370,78	2 249 121,17		5,00	
н40	542 395,07	2 249 164,88		5,00	
н41	542 388,57	2 249 168,51		5,00	
н42	542 411,84	2 249 249,46		5,00	
н43	542 441,53	2 249 256,83		5,00	
н44	542 446,71	2 249 274,81		5,00	
н45	542 447,23	2 249 300,25		5,00	
н46	542 448,35	2 249 360,66		5,00	
н47	542 478,34	2 249 359,85		5,00	

Раздел 2

Сведения о местоположении границ объекта					
1	2	3	4	5	6
н48	542 480,71	2 249 429,17	Картометрический метод	5,00	—
н49	542 481,80	2 249 449,78		5,00	
н50	542 471,80	2 249 450,06		5,00	
н51	542 473,18	2 249 480,24		5,00	
н52	542 451,59	2 249 480,61		5,00	
н53	542 451,70	2 249 521,22		5,00	
н54	542 457,05	2 249 521,21		5,00	
н55	542 457,60	2 249 551,21		5,00	
н56	542 407,61	2 249 552,13		5,00	
н57	542 407,51	2 249 547,12		5,00	
н58	542 366,56	2 249 547,86		5,00	
н59	542 371,42	2 249 835,32		5,00	
н60	542 375,94	2 249 835,44		5,00	
н61	542 376,94	2 249 885,43		5,00	
н62	542 372,24	2 249 885,52		5,00	
н63	542 374,26	2 250 005,37		5,00	
н64	542 379,14	2 250 005,30		5,00	
н65	542 380,15	2 250 055,29		5,00	
н66	542 369,93	2 250 055,59		5,00	
н67	542 353,00	2 250 120,18		5,00	
н68	542 342,00	2 250 108,00		5,00	
н69	542 277,31	2 250 093,46		5,00	
н70	542 291,94	2 250 037,82		5,00	
н71	542 339,00	2 250 050,20		5,00	
н72	542 349,79	2 250 039,02		5,00	
н73	542 349,15	2 250 005,90		5,00	
н74	542 354,20	2 250 005,76		5,00	
н75	542 352,79	2 249 886,65		5,00	
н76	542 355,36	2 249 867,94		5,00	
н77	542 355,46	2 249 855,56		5,00	
н78	542 351,07	2 249 835,93		5,00	
н79	542 348,99	2 249 685,99		5,00	
н80	542 353,43	2 249 675,24		5,00	
н81	542 355,74	2 249 663,40		5,00	
н82	542 353,39	2 249 651,65		5,00	
н83	542 348,04	2 249 646,37		5,00	
н84	542 345,86	2 249 553,30		5,00	
н85	542 334,85	2 249 553,17		5,00	
н86	542 334,95	2 249 523,56		5,00	
н87	542 366,06	2 249 522,88		5,00	
н88	542 366,16	2 249 527,89		5,00	
н89	542 407,14	2 249 527,13		5,00	
н90	542 407,06	2 249 522,14		5,00	
н91	542 431,31	2 249 521,60		5,00	
н92	542 426,97	2 249 289,04		5,00	
н93	542 426,76	2 249 277,82		5,00	
н94	542 426,05	2 249 270,73		5,00	
н95	542 413,30	2 249 267,40		5,00	
н96	542 394,81	2 249 262,95		5,00	
н97	542 373,03	2 249 187,06		5,00	
н98	542 344,55	2 249 135,74		5,00	
н99	542 348,94	2 249 133,34		5,00	
н100	542 334,41	2 249 107,19		5,00	
н101	542 330,02	2 249 109,58		5,00	
н102	542 310,11	2 249 073,81		5,00	

Раздел 2

Сведения о местоположении границ объекта					
1	2	3	4	5	6
н103	541 964,06	2 249 098,36	Картометрический метод	5,00	—
н104	541 430,92	2 249 458,73		5,00	
н105	541 421,63	2 249 465,42		5,00	
н106	541 234,39	2 249 428,75		5,00	
н107	541 007,46	2 249 507,14		5,00	
н108	540 968,89	2 249 551,59		5,00	
н109	540 921,86	2 249 610,10		5,00	
н110	540 639,39	2 249 565,77		5,00	
н111	540 499,83	2 249 738,42		5,00	
н112	540 485,61	2 249 759,40		5,00	
н113	540 455,78	2 249 762,64		5,00	
н114	540 464,30	2 249 851,50		5,00	
н115	540 358,81	2 249 982,03		5,00	
н116	540 212,58	2 249 958,88		5,00	
н117	540 053,37	2 250 074,80		5,00	
н118	539 991,30	2 250 043,25		5,00	
н119	539 913,83	2 250 068,50		5,00	
н120	539 930,30	2 250 119,03		5,00	
н121	539 612,21	2 250 222,74		5,00	
н122	539 113,77	2 250 117,30		5,00	
н123	539 074,08	2 250 115,26		5,00	
н124	538 738,83	2 250 632,63		5,00	
н125	538 375,23	2 250 613,93		5,00	
н126	538 132,66	2 250 697,73		5,00	
н127	538 031,75	2 250 610,17		5,00	
н128	538 020,42	2 250 634,38		5,00	
н129	537 981,32	2 250 616,10		5,00	
н130	537 993,20	2 250 590,67		5,00	
н131	537 877,15	2 250 534,05		5,00	
н132	537 856,70	2 250 547,84		5,00	
н133	537 853,91	2 250 543,70		5,00	
н134	537 792,58	2 250 585,15		5,00	
н135	537 780,50	2 250 585,09		5,00	
н136	537 768,02	2 250 590,05		5,00	
н137	537 762,73	2 250 605,33		5,00	
н138	537 744,02	2 250 617,97		5,00	
н139	537 746,74	2 250 622,00		5,00	
н140	537 705,32	2 250 650,00		5,00	
н141	537 702,59	2 250 645,98		5,00	
н142	537 258,20	2 250 946,40		5,00	
н143	537 274,67	2 250 971,48		5,00	
н144	537 216,97	2 251 009,98		5,00	
н145	537 200,01	2 251 021,75		5,00	
н146	537 194,52	2 251 013,39		5,00	
н147	537 169,58	2 251 030,44		5,00	
н148	537 158,76	2 251 013,61		5,00	
н149	537 146,62	2 251 021,81		5,00	
н150	536 859,43	2 251 188,00		5,00	
н151	536 859,82	2 251 574,77		5,00	
н152	536 419,77	2 252 338,70		5,00	
н153	536 209,17	2 252 557,35		5,00	
н154	536 207,45	2 252 564,94		5,00	
н155	536 187,65	2 252 585,44		5,00	
н156	536 180,06	2 252 586,00		5,00	
н157	535 982,54	2 252 740,52		5,00	

Раздел 2

Сведения о местоположении границ объекта					
1	2	3	4	5	6
н158	535 908,15	2 252 770,65	Картометрический метод	5,00	—
н159	535 892,28	2 252 780,19		5,00	
н160	535 894,83	2 252 784,44		5,00	
н161	535 852,00	2 252 810,24		5,00	
н162	535 849,44	2 252 805,99		5,00	
н163	535 744,57	2 252 869,14		5,00	
н164	535 747,19	2 252 873,50		5,00	
н165	535 723,31	2 252 887,88		5,00	
н166	535 051,72	2 253 584,75		5,00	
н167	534 903,82	2 253 700,55		5,00	
н168	534 797,67	2 253 769,63		5,00	
н169	534 654,56	2 253 870,05		5,00	
н170	534 448,75	2 253 576,74		5,00	
н171	534 243,66	2 253 481,35		5,00	
н172	534 211,49	2 253 493,10		5,00	
н173	534 133,17	2 253 456,67		5,00	
н174	533 999,25	2 253 265,91		5,00	
н175	533 996,72	2 253 267,69		5,00	
н176	533 993,85	2 253 263,59		5,00	
н177	533 964,84	2 253 283,95		5,00	
н178	533 967,70	2 253 288,03		5,00	
н179	533 953,70	2 253 297,86		5,00	
н180	533 989,07	2 253 348,71		5,00	
н181	534 007,17	2 253 338,03		5,00	
н182	534 047,43	2 253 401,78		5,00	
н183	533 979,28	2 253 436,74		5,00	
н184	533 949,38	2 253 373,50		5,00	
н185	533 971,99	2 253 359,14		5,00	
н186	533 943,03	2 253 317,20		5,00	
н187	533 905,62	2 253 317,96		5,00	
н188	533 801,15	2 253 359,81		5,00	
н189	533 800,30	2 253 359,55		5,00	
н190	533 799,50	2 253 359,93		5,00	
н191	533 799,27	2 253 360,56		5,00	
н192	533 760,25	2 253 376,19		5,00	
н193	533 571,37	2 252 910,01		5,00	
н194	532 868,41	2 252 130,85		5,00	
н195	532 722,09	2 251 984,82		5,00	
н196	532 480,31	2 251 920,27		5,00	
н197	532 474,17	2 251 923,41		5,00	
н198	532 444,70	2 251 915,55		5,00	
н199	532 440,88	2 251 909,76		5,00	
н200	531 976,44	2 251 785,84	5,00		
н201	531 975,16	2 251 790,66	5,00		
н202	531 926,85	2 251 777,77	5,00		
н203	531 928,13	2 251 772,95	5,00		
н204	531 903,52	2 251 766,38	5,00		
н205	531 902,24	2 251 771,21	5,00		
н206	531 853,93	2 251 758,31	5,00		
н207	531 855,22	2 251 753,49	5,00		
н208	531 808,80	2 251 741,07	5,00		
н209	531 232,04	2 251 204,30	5,00		
н210	530 840,92	2 250 522,67	5,00		
н211	530 667,78	2 250 476,49	5,00		
н212	530 666,42	2 250 481,27	5,00		

Раздел 2

Сведения о местоположении границ объекта

1	2	3	4	5	6
н213	530 618,11	2 250 468,38	Картометрический метод	5,00	—
н214	530 619,39	2 250 463,56		5,00	
н215	530 537,22	2 250 441,61		5,00	
н216	530 535,91	2 250 446,45		5,00	
н217	530 518,50	2 250 441,84		5,00	
н218	530 451,98	2 250 480,33		5,00	
н219	529 671,65	2 250 272,07		5,00	
н220	529 518,04	2 250 236,76		5,00	
н221	529 435,83	2 249 968,81		5,00	
н222	529 375,32	2 249 912,49		5,00	
н223	529 237,57	2 249 463,53		5,00	
н224	529 230,48	2 249 406,67		5,00	
н225	529 225,56	2 249 407,27		5,00	
н226	529 219,41	2 249 357,65		5,00	
н227	529 224,33	2 249 357,05		5,00	
н228	529 217,03	2 249 298,02		5,00	
н229	529 212,09	2 249 298,64		5,00	
н230	529 209,31	2 249 276,27		5,00	
н231	529 097,41	2 249 296,10		5,00	
н232	528 960,93	2 249 310,59		5,00	
н233	528 961,46	2 249 315,54		5,00	
н234	528 911,79	2 249 320,81		5,00	
н235	528 911,21	2 249 315,86		5,00	
н236	528 761,58	2 249 331,74		5,00	
н237	528 762,11	2 249 336,73		5,00	
н238	528 722,12	2 249 341,02		5,00	
н239	528 647,00	2 249 362,48		5,00	
н240	528 542,23	2 249 382,95		5,00	
н241	528 365,88	2 249 398,56		5,00	
н242	528 056,30	2 249 459,05		5,00	
н243	527 866,54	2 249 636,36		5,00	
н244	527 567,14	2 249 897,15		5,00	
н245	527 318,18	2 250 003,10		5,00	
н246	527 147,96	2 249 960,84		5,00	
н247	527 050,93	2 249 867,31		5,00	
н248	527 026,14	2 249 851,85		5,00	
н249	526 917,31	2 249 743,23		5,00	
н250	526 842,71	2 249 713,17		5,00	
н251	526 347,55	2 249 661,60		5,00	
н252	526 298,68	2 249 654,78		5,00	
н253	526 291,90	2 249 638,05		5,00	
н254	526 078,48	2 249 608,26		5,00	
н255	525 421,16	2 249 539,43		5,00	
н256	525 415,28	2 249 543,34		5,00	
н257	525 385,94	2 249 540,29		5,00	
н258	525 381,88	2 249 536,21		5,00	
н259	525 274,25	2 249 524,54		5,00	
н260	525 009,47	2 249 528,96	5,00		
н261	524 982,90	2 249 538,74	5,00		
н262	524 977,28	2 249 554,23	5,00		
н263	524 886,66	2 249 570,30	5,00		
н264	524 878,79	2 249 570,73	5,00		
н265	524 879,05	2 249 575,72	5,00		
н266	524 829,12	2 249 578,38	5,00		
н267	524 828,86	2 249 573,39	5,00		

Раздел 2

Сведения о местоположении границ объекта					
1	2	3	4	5	6
н268	524 723,58	2 249 579,01	Картометрический метод	5,00	—
н269	524 723,85	2 249 584,02		5,00	
н270	524 673,92	2 249 586,69		5,00	
н271	524 673,65	2 249 581,68		5,00	
н272	524 570,99	2 249 587,15		5,00	
н273	524 531,16	2 249 592,08		5,00	
н274	524 368,58	2 249 376,77		5,00	
н275	524 063,59	2 249 334,22		5,00	
н276	523 873,80	2 249 476,37		5,00	
н277	523 658,42	2 249 445,47		5,00	
н278	523 380,70	2 249 556,74		5,00	
н279	522 458,84	2 249 800,88		5,00	
н280	522 381,06	2 249 784,12		5,00	
н281	522 268,16	2 249 820,44		5,00	
н282	522 259,73	2 249 859,55		5,00	
н283	522 093,24	2 249 913,11		5,00	
н284	522 086,29	2 249 937,10		5,00	
н285	522 038,21	2 249 923,19		5,00	
н286	522 039,59	2 249 918,42		5,00	
н287	522 017,12	2 249 911,90		5,00	
н288	522 015,73	2 249 916,70		5,00	
н289	522 007,19	2 249 914,20		5,00	
н290	521 999,61	2 249 940,32		5,00	
н291	521 977,68	2 249 933,96		5,00	
н292	521 959,23	2 249 938,50		5,00	
н293	521 848,86	2 249 983,07		5,00	
н294	521 844,89	2 249 988,69		5,00	
н295	521 816,52	2 249 998,36		5,00	
н296	521 807,08	2 249 970,53		5,00	
н297	521 835,59	2 249 960,81		5,00	
н298	521 843,32	2 249 963,40		5,00	
н299	521 953,09	2 249 919,42		5,00	
н300	521 967,76	2 249 902,77		5,00	
н301	521 976,12	2 249 873,96		5,00	
н302	522 024,08	2 249 887,89		5,00	
н303	522 022,69	2 249 892,69		5,00	
н304	522 045,16	2 249 899,21		5,00	
н305	522 046,56	2 249 894,38		5,00	
н306	522 065,71	2 249 899,91		5,00	
н307	522 079,66	2 249 896,47		5,00	
н308	522 242,61	2 249 844,05		5,00	
н309	522 251,04	2 249 804,93		5,00	
н310	522 380,03	2 249 763,44	5,00		
н311	522 458,36	2 249 780,32	5,00		
н312	523 374,40	2 249 537,72	5,00		
н313	523 655,96	2 249 424,91	5,00		
н314	523 868,44	2 249 455,40	5,00		
н315	524 058,19	2 249 313,27	5,00		
н316	524 379,55	2 249 358,11	5,00		
н317	524 540,16	2 249 570,82	5,00		
н318	524 569,22	2 249 567,22	5,00		
н319	524 672,59	2 249 561,71	5,00		
н320	524 672,37	2 249 556,72	5,00		
н321	524 722,30	2 249 554,05	5,00		
н322	524 722,52	2 249 559,04	5,00		

Раздел 2

Сведения о местоположении границ объекта					
1	2	3	4	5	6
н323	524 827,79	2 249 553,42	Картометрический метод	5,00	—
н324	524 827,52	2 249 548,42		5,00	
н325	524 877,45	2 249 545,76		5,00	
н326	524 877,72	2 249 550,75		5,00	
н327	524 884,38	2 249 550,39		5,00	
н328	524 962,42	2 249 536,55		5,00	
н329	524 968,04	2 249 521,06		5,00	
н330	525 007,46	2 249 509,02		5,00	
н331	525 274,93	2 249 504,50		5,00	
н332	525 384,91	2 249 515,65		5,00	
н333	525 388,84	2 249 512,44		5,00	
н334	525 418,18	2 249 515,50		5,00	
н335	525 422,50	2 249 519,87		5,00	
н336	525 872,85	2 249 566,74		5,00	
н337	525 875,33	2 249 547,45		5,00	
н338	525 905,13	2 249 550,96		5,00	
н339	525 906,30	2 249 541,03		5,00	
н340	525 926,16	2 249 543,37		5,00	
н341	525 995,68	2 249 551,57		5,00	
н342	525 992,45	2 249 579,21		5,00	
н343	526 080,89	2 249 588,40		5,00	
н344	526 306,10	2 249 619,84		5,00	
н345	526 312,88	2 249 636,57		5,00	
н346	526 847,58	2 249 693,57		5,00	
н347	526 928,56	2 249 726,20		5,00	
н348	527 038,66	2 249 836,09		5,00	
н349	527 063,29	2 249 851,45		5,00	
н350	527 157,99	2 249 942,72		5,00	
н351	527 316,50	2 249 982,08		5,00	
н352	527 556,39	2 249 879,98		5,00	
н353	527 853,14	2 249 621,51		5,00	
н354	528 046,84	2 249 440,52		5,00	
н355	528 253,01	2 249 400,24		5,00	
н356	528 271,44	2 249 400,65		5,00	
н357	528 278,07	2 249 395,34		5,00	
н358	528 363,08	2 249 378,73		5,00	
н359	528 539,42	2 249 363,12		5,00	
н360	528 642,31	2 249 343,02		5,00	
н361	528 710,47	2 249 323,40		5,00	
н362	528 709,28	2 249 312,16		5,00	
н363	528 758,95	2 249 306,90		5,00	
н364	528 759,47	2 249 311,85		5,00	
н365	528 909,10	2 249 295,97		5,00	
н366	528 908,57	2 249 290,99		5,00	
н367	528 958,29	2 249 285,71		5,00	
н368	528 958,82	2 249 290,70		5,00	
н369	529 094,61	2 249 276,29		5,00	
н370	529 206,84	2 249 256,39	5,00		
н371	529 201,74	2 249 215,27	5,00		
н372	529 231,52	2 249 211,59	5,00		
н373	529 236,70	2 249 252,94	5,00		
н374	529 251,44	2 249 250,89	5,00		
н375	529 491,63	2 249 229,64	5,00		
н376	529 585,60	2 249 206,11	5,00		
н377	529 712,29	2 249 169,64	5,00		

Раздел 2

Сведения о местоположении границ объекта

1	2	3	4	5	6
н378	529 836,40	2 249 138,57	Картометрический метод	5,00	—
н379	529 929,35	2 249 111,82		5,00	
н380	529 910,21	2 249 045,32		5,00	
н381	529 913,30	2 248 858,30		5,00	
н382	529 917,39	2 248 855,95		5,00	
н383	529 917,32	2 248 855,82		5,00	
н384	529 913,29	2 248 858,15		5,00	
н385	529 914,27	2 248 798,24		5,00	
н386	529 925,59	2 248 772,75		5,00	
н387	529 992,93	2 248 762,09		5,00	
н388	530 053,77	2 248 736,56		5,00	
н389	530 042,01	2 248 709,08		5,00	
н390	530 083,39	2 248 691,60		5,00	
н391	530 083,56	2 248 666,85		5,00	
н392	530 116,97	2 248 652,00		5,00	
н393	530 111,38	2 248 638,98		5,00	
н394	530 117,96	2 248 636,23		5,00	
н395	530 123,36	2 248 649,13		5,00	
н396	530 149,19	2 248 637,70		5,00	
н397	530 166,22	2 248 677,94		5,00	
н398	530 132,65	2 248 692,00		5,00	
н399	530 136,93	2 248 701,34		5,00	
н400	530 133,28	2 248 726,26		5,00	
н401	530 101,88	2 248 717,60		5,00	
н402	530 098,66	2 248 739,45		5,00	
н403	529 998,29	2 248 781,86		5,00	
н404	529 939,18	2 248 791,42		5,00	
н405	529 934,20	2 248 802,64		5,00	
н406	529 930,25	2 249 042,66		5,00	
н407	529 954,10	2 249 125,50		5,00	
н408	529 841,60	2 249 157,88		5,00	
н409	529 717,48	2 249 188,96		5,00	
н410	529 590,79	2 249 225,42		5,00	
н411	529 494,96	2 249 249,42		5,00	
н412	529 253,55	2 249 270,78		5,00	
н413	529 239,18	2 249 272,56		5,00	
н414	529 241,91	2 249 294,94		5,00	
н415	529 236,87	2 249 295,57		5,00	
н416	529 244,18	2 249 354,59		5,00	
н417	529 249,19	2 249 353,97		5,00	
н418	529 255,33	2 249 403,59		5,00	
н419	529 250,32	2 249 404,21		5,00	
н420	529 251,87	2 249 416,33	5,00		
н421	529 279,73	2 249 412,86	5,00		
н422	529 285,07	2 249 455,68	5,00		
н423	529 257,21	2 249 459,16	5,00		
н424	529 392,87	2 249 901,50	5,00		
н425	529 453,38	2 249 957,82	5,00		
н426	529 533,77	2 250 219,86	5,00		
н427	529 676,47	2 250 252,65	5,00		
н428	530 333,36	2 250 427,41	5,00		
н429	530 339,40	2 250 406,68	5,00		
н430	530 368,28	2 250 414,80	5,00		
н431	530 370,98	2 250 405,17	5,00		
н432	530 457,63	2 250 429,52	5,00		

Раздел 2

Сведения о местоположении границ объекта

1	2	3	4	5	6
н433	530 487,61	2 250 433,56	Картометрический метод	5,00	—
н434	530 495,34	2 250 404,57		5,00	
н435	530 543,65	2 250 417,47		5,00	
н436	530 542,36	2 250 422,29		5,00	
н437	530 624,54	2 250 444,24		5,00	
н438	530 625,84	2 250 439,39		5,00	
н439	530 674,15	2 250 452,28		5,00	
н440	530 672,86	2 250 457,14		5,00	
н441	530 850,19	2 250 504,51		5,00	
н442	530 988,06	2 250 742,75		5,00	
н443	530 994,19	2 250 739,20		5,00	
н444	530 999,63	2 250 739,00		5,00	
н445	531 042,12	2 250 714,33		5,00	
н446	531 028,35	2 250 661,53		5,00	
н447	531 064,27	2 250 651,43		5,00	
н448	531 056,94	2 250 626,25		5,00	
н449	531 062,98	2 250 624,06		5,00	
н450	531 070,04	2 250 649,80		5,00	
н451	531 086,51	2 250 645,17		5,00	
н452	531 101,77	2 250 703,17		5,00	
н453	531 009,13	2 250 756,54		5,00	
н454	531 006,47	2 250 760,42		5,00	
н455	531 000,50	2 250 764,25		5,00	
н456	531 247,85	2 251 191,69		5,00	
н457	531 818,78	2 251 723,04		5,00	
н458	531 860,37	2 251 734,16		5,00	
н459	531 861,66	2 251 729,33		5,00	
н460	531 909,97	2 251 742,22		5,00	
н461	531 908,68	2 251 747,06		5,00	
н462	531 933,29	2 251 753,62		5,00	
н463	531 934,58	2 251 748,79		5,00	
н464	531 982,89	2 251 761,68		5,00	
н465	531 981,60	2 251 766,52		5,00	
н466	532 445,18	2 251 890,25		5,00	
н467	532 452,18	2 251 887,53		5,00	
н468	532 481,65	2 251 895,39		5,00	
н469	532 483,87	2 251 900,53		5,00	
н470	532 732,43	2 251 966,88		5,00	
н471	532 882,91	2 252 117,06		5,00	
н472	533 588,58	2 252 899,23		5,00	
н473	533 771,28	2 253 350,14		5,00	
н474	533 902,54	2 253 296,94		5,00	
н475	533 950,47	2 253 263,48		5,00	
н476	533 953,35	2 253 267,58		5,00	
н477	533 982,36	2 253 247,22		5,00	
н478	533 979,49	2 253 243,13		5,00	
н479	534 020,42	2 253 214,41		5,00	
н480	534 037,65	2 253 238,97		5,00	
н481	534 015,64	2 253 254,43	5,00		
н482	534 047,57	2 253 299,85	5,00		
н483	534 065,17	2 253 288,09	5,00		
н484	534 082,08	2 253 312,87	5,00		
н485	534 090,34	2 253 307,24	5,00		
н486	534 141,05	2 253 381,59	5,00		
н487	534 116,27	2 253 398,49	5,00		

Раздел 2

Сведения о местоположении границ объекта					
1	2	3	4	5	6
н488	534 146,46	2 253 440,80	Картометрический метод	5,00	—
н489	534 212,41	2 253 471,47		5,00	
н490	534 244,59	2 253 459,72		5,00	
н491	534 462,04	2 253 560,86		5,00	
н492	534 659,45	2 253 842,19		5,00	
н493	534 786,47	2 253 753,06		5,00	
н494	534 892,17	2 253 684,26		5,00	
н495	535 038,29	2 253 569,87		5,00	
н496	535 696,72	2 252 886,63		5,00	
н497	535 688,88	2 252 873,59		5,00	
н498	535 731,71	2 252 847,80		5,00	
н499	535 734,25	2 252 852,01		5,00	
н500	535 839,12	2 252 788,85		5,00	
н501	535 836,52	2 252 784,54		5,00	
н502	535 879,36	2 252 758,74		5,00	
н503	535 881,96	2 252 763,06		5,00	
н504	535 899,18	2 252 752,71		5,00	
н505	535 972,42	2 252 723,04		5,00	
н506	536 165,46	2 252 571,85		5,00	
н507	536 167,51	2 252 565,99		5,00	
н508	536 187,30	2 252 545,49		5,00	
н509	536 193,85	2 252 544,32		5,00	
н510	536 403,67	2 252 326,59		5,00	
н511	536 839,81	2 251 569,44		5,00	
н512	536 839,42	2 251 176,47		5,00	
н513	537 136,00	2 251 004,85		5,00	
н514	537 691,40	2 250 629,40		5,00	
н515	537 688,52	2 250 625,15		5,00	
н516	537 729,94	2 250 597,15		5,00	
н517	537 732,82	2 250 601,40		5,00	
н518	537 842,70	2 250 527,13		5,00	
н519	537 839,90	2 250 522,98		5,00	
н520	537 881,33	2 250 494,98		5,00	
н521	537 900,36	2 250 523,23		5,00	
н522	538 040,44	2 250 591,25		5,00	
н523	538 137,04	2 250 675,05		5,00	
н524	538 372,37	2 250 593,76		5,00	
н525	538 636,76	2 250 607,35		5,00	
н526	538 637,45	2 250 609,56		5,00	
н527	538 649,94	2 250 609,56		5,00	
н528	538 651,39	2 250 608,11		5,00	
н529	538 728,32	2 250 612,06		5,00	
н530	539 063,57	2 250 094,70	5,00		
н531	539 116,37	2 250 097,41	5,00		
н532	539 611,11	2 250 202,06	5,00		
н533	539 905,09	2 250 106,22	5,00		
н534	539 888,62	2 250 055,69	5,00		
н535	539 956,97	2 250 036,02	5,00		
н536	539 966,67	2 250 032,42	5,00		
н537	539 992,97	2 250 021,67	5,00		
н538	540 051,42	2 250 051,37	5,00		
н539	540 173,10	2 249 962,62	5,00		
н540	540 206,98	2 249 937,16	5,00		
н541	540 350,51	2 249 960,48	5,00		
н542	540 443,54	2 249 845,37	5,00		

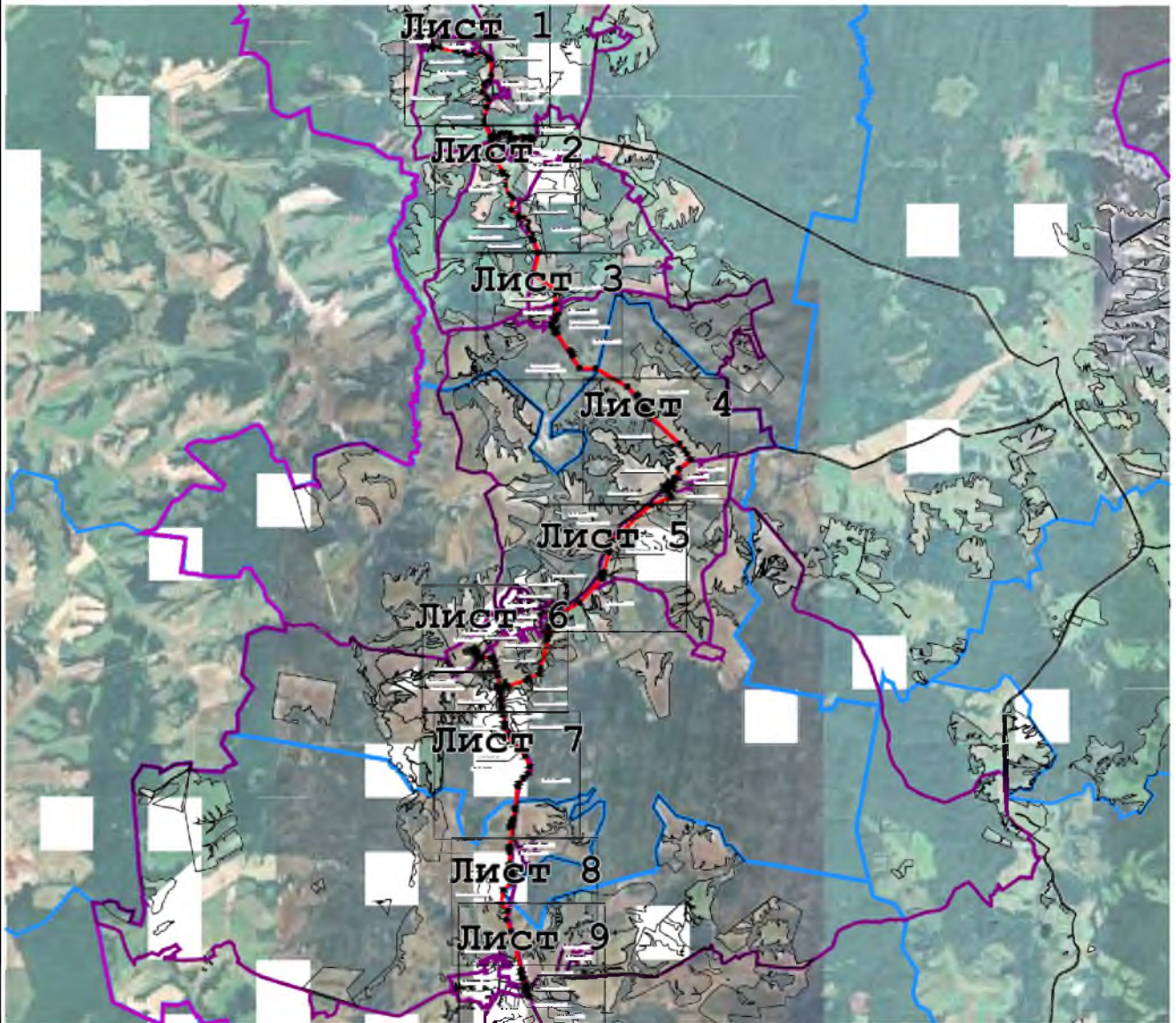
Раздел 3**Сведения о местоположении измененных (уточненных) границ объекта****1. Система координат** МСК-18, зона 2**2. Сведения о характерных точках границ объекта**

Обозначение характерных точек границы	Существующие координаты, м		Измененные (уточненные) координаты, м		Метод определения координат характерной точки	Средняя квадратическая погрешность положения характерной точки (Mt), м	Описание обозначения точки на местности (при наличии)
	X	Y	X	Y			
1	2	3	4	5	6	7	8
—	—	—	—	—	—	—	—
3. Сведения о характерных точках части (частей) границы объекта							
1	2	3	4	5	6	7	8
—	—	—	—	—	—	—	—

ГРАФИЧЕСКОЕ ОПИСАНИЕ МЕСТОПОЛОЖЕНИЯ ГРАНИЦ ПУБЛИЧНОГО СЕРВИТУТА








"Газопровод межпоселковый д.Большой Олып-д.Новая Гья-д.Старая Гья-
д.Медьма-д.Степаненки-д.Тимены Кезского района Удмуртской Республики"

Схема расположения границ публичного сервитута



Масштаб 1:160 000

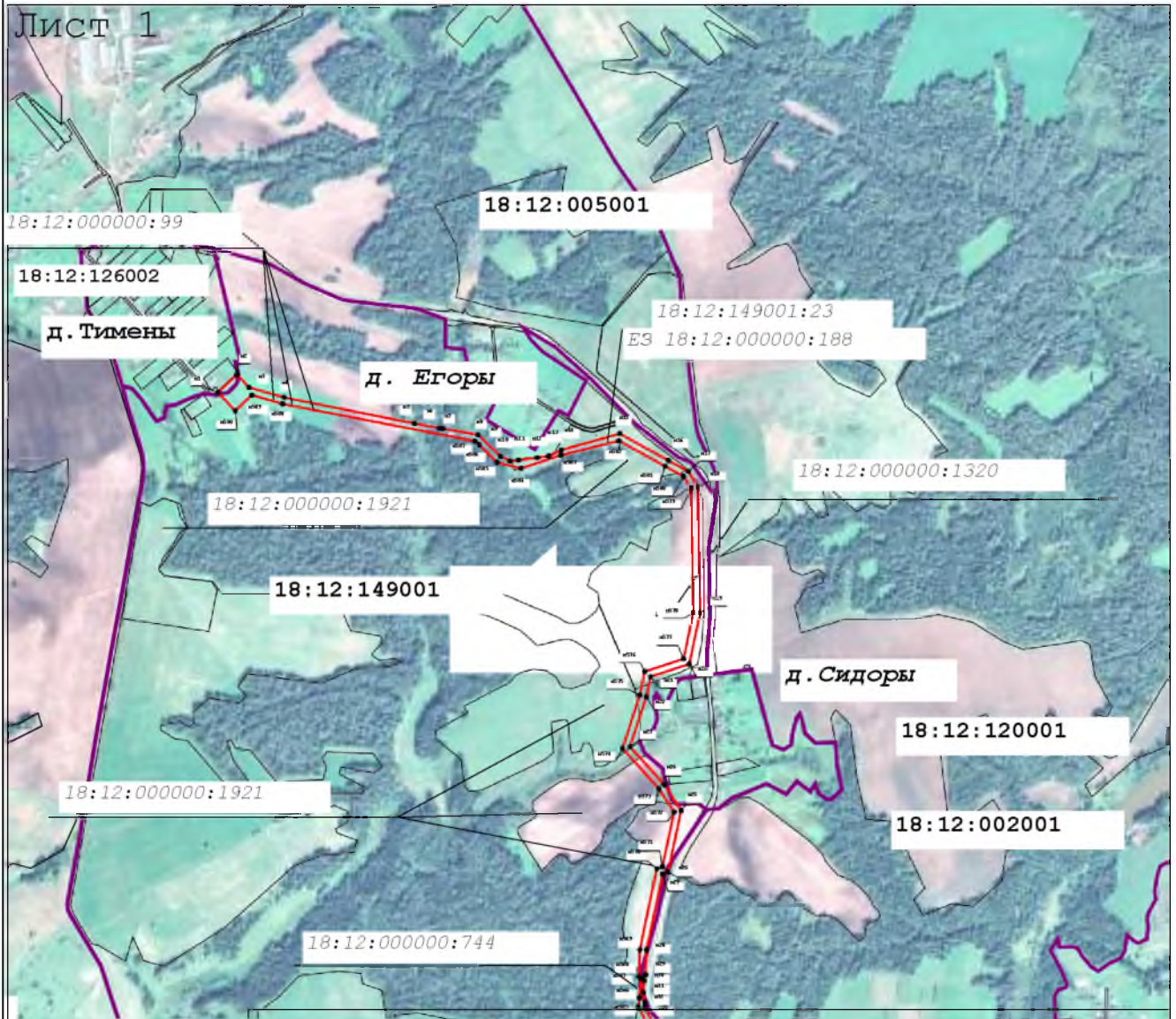
Используемые условные знаки и обозначения:

-  нп - Образующая точка, сведения о которой позволяют однозначно определить ее местоположение
-  18:13:0415001 - Кадастровый номер квартала
-  18:13:000308,262 - Кадастровый номер земельного участка
-  - Граница муниципального образования
-  - Граница кадастрового квартала
-  - Ось трассы и проектные границы публичного сервитута
-  д. Большая Гья - Наименование населенного пункта


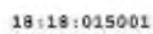





ГРАФИЧЕСКОЕ ОПИСАНИЕ МЕСТОПОЛОЖЕНИЯ ГРАНИЦ ПУБЛИЧНОГО СЕРВИТУТА

"Газопровод межпоселковый д.Большой Олып-д.Новая Гья-д.Старая Гья-д.Медьма-д.Степаненки-д.Тимены Кезского района Удмуртской Республики"

Схема расположения границ публичного сервитута



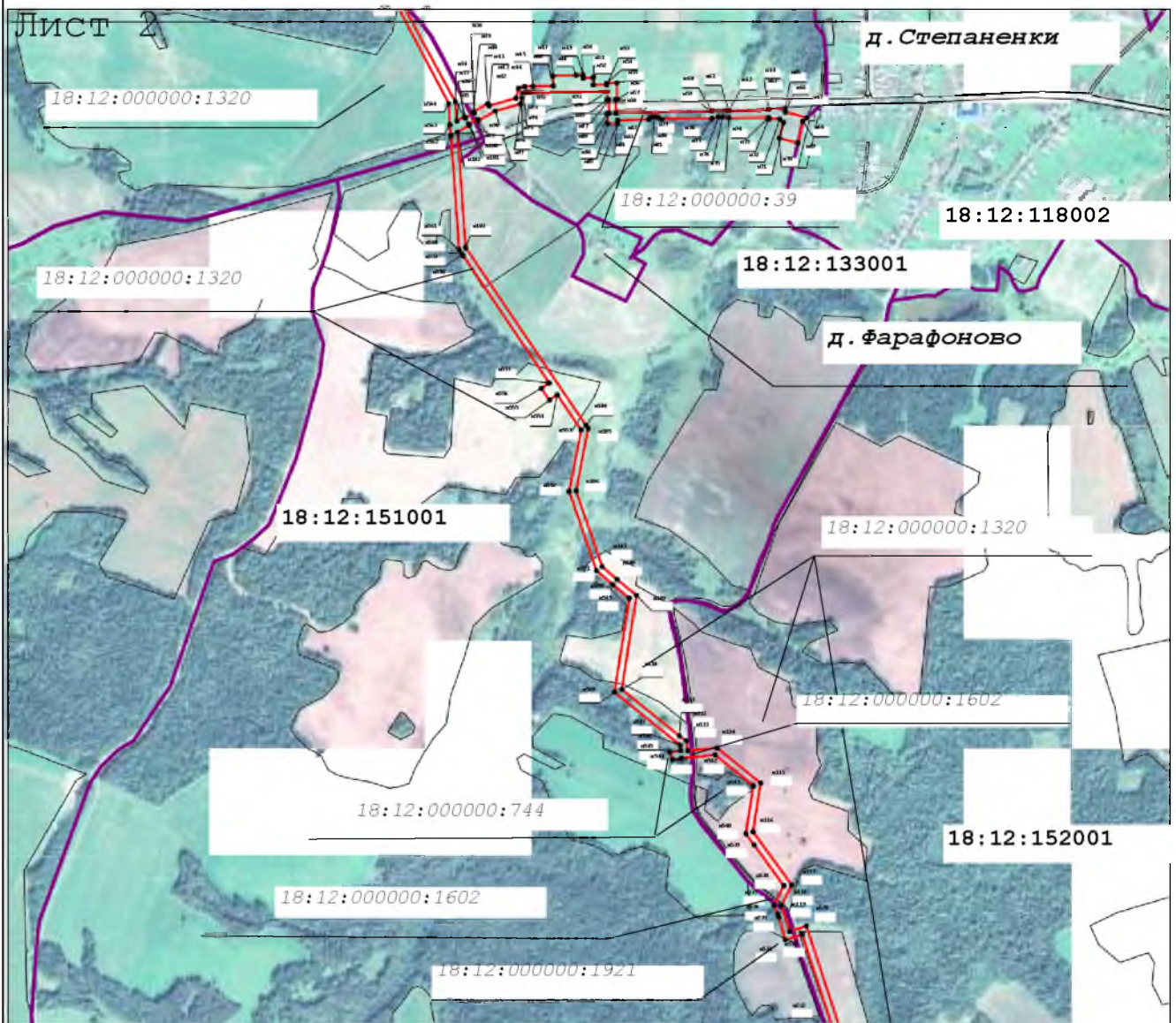
Используемые условные знаки и обозначения:

-  нб - Образующая точка, сведения о которой позволяют однозначно определить ее местоположение
-  18:18:015001 - Кадастровый номер квартала
-  18:12:000000:1320 - Кадастровый номер земельного участка
-  - Граница муниципального образования
-  - Граница кадастрового квартала
-  - Ось трассы и проектные границы публичного сервитута
-  д. Большая Гья - Наименование населенного пункта

ГРАФИЧЕСКОЕ ОПИСАНИЕ МЕСТОПОЛОЖЕНИЯ ГРАНИЦ ПУБЛИЧНОГО СЕРВИТУТА


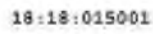





"Газопровод межпоселковый д.Большой Олып-д.Новая Гья-д.Старая Гья-
д.Медьма-д.Степаненки-д.Тимены Кезского района Удмуртской Республики"

Схема расположения границ публичного сервитута



Масштаб 1:20 000

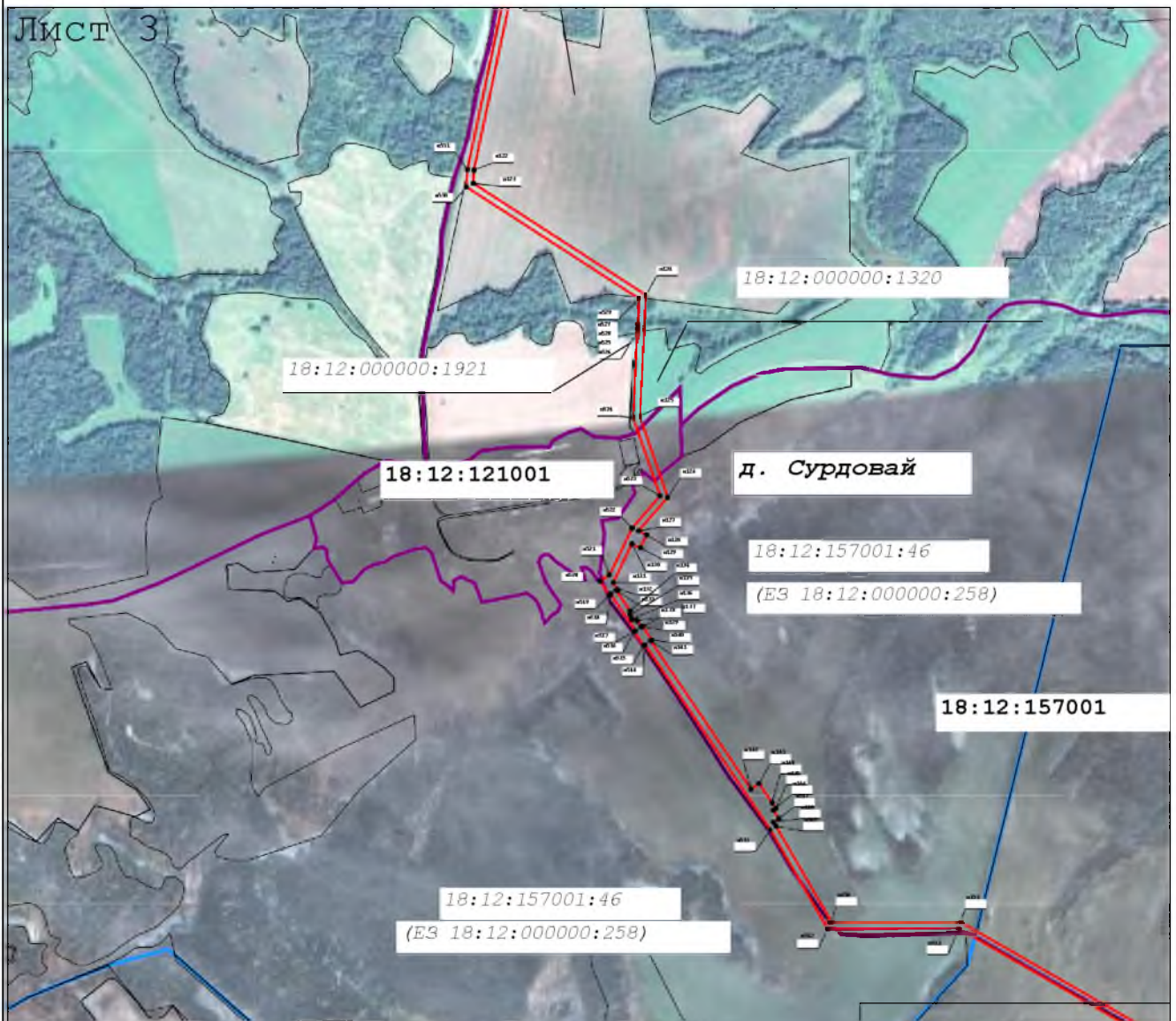
Используемые условные знаки и обозначения:

-  - Образующая точка, сведения о которой позволяют однозначно определить ее местоположение
-  - Кадастровый номер квартала
-  - Кадастровый номер земельного участка
-  - Граница муниципального образования
-  - Граница кадастрового квартала
-  - Ось трассы и проектные границы публичного сервитута
-  - Наименование населенного пункта








ГРАФИЧЕСКОЕ ОПИСАНИЕ МЕСТОПОЛОЖЕНИЯ ГРАНИЦ ПУБЛИЧНОГО СЕРВИТУТА

"Газопровод межпоселковый д.Большой Олып-д.Новая Гья-д.Старая Гья-д.Медьма-д.Степаненки-д.Тимены Кезского района Удмуртской Республики"

Схема расположения границ публичного сервитута



Используемые условные знаки и обозначения:

-  нб - Образующая точка, сведения о которой позволяют однозначно определить ее местоположение
-  18:12:015001 - Кадастровый номер квартала
-  18:12:000000:243 - Кадастровый номер земельного участка
-  - Граница муниципального образования
-  - Граница кадастрового квартала
-  - Ось трассы и проектные границы публичного сервитута
-  д. Новая Гья - Наименование населенного пункта

ГРАФИЧЕСКОЕ ОПИСАНИЕ МЕСТОПОЛОЖЕНИЯ ГРАНИЦ ПУБЛИЧНОГО СЕРВИТУТА








"Газопровод межпоселковый д.Большой Олып-д.Новая Гья-д.Старая Гья-д.Медьма-д.Степаненки-д.Тимены Кезского района Удмуртской Республики"

Схема расположения границ публичного сервитута



Масштаб 1:20 000

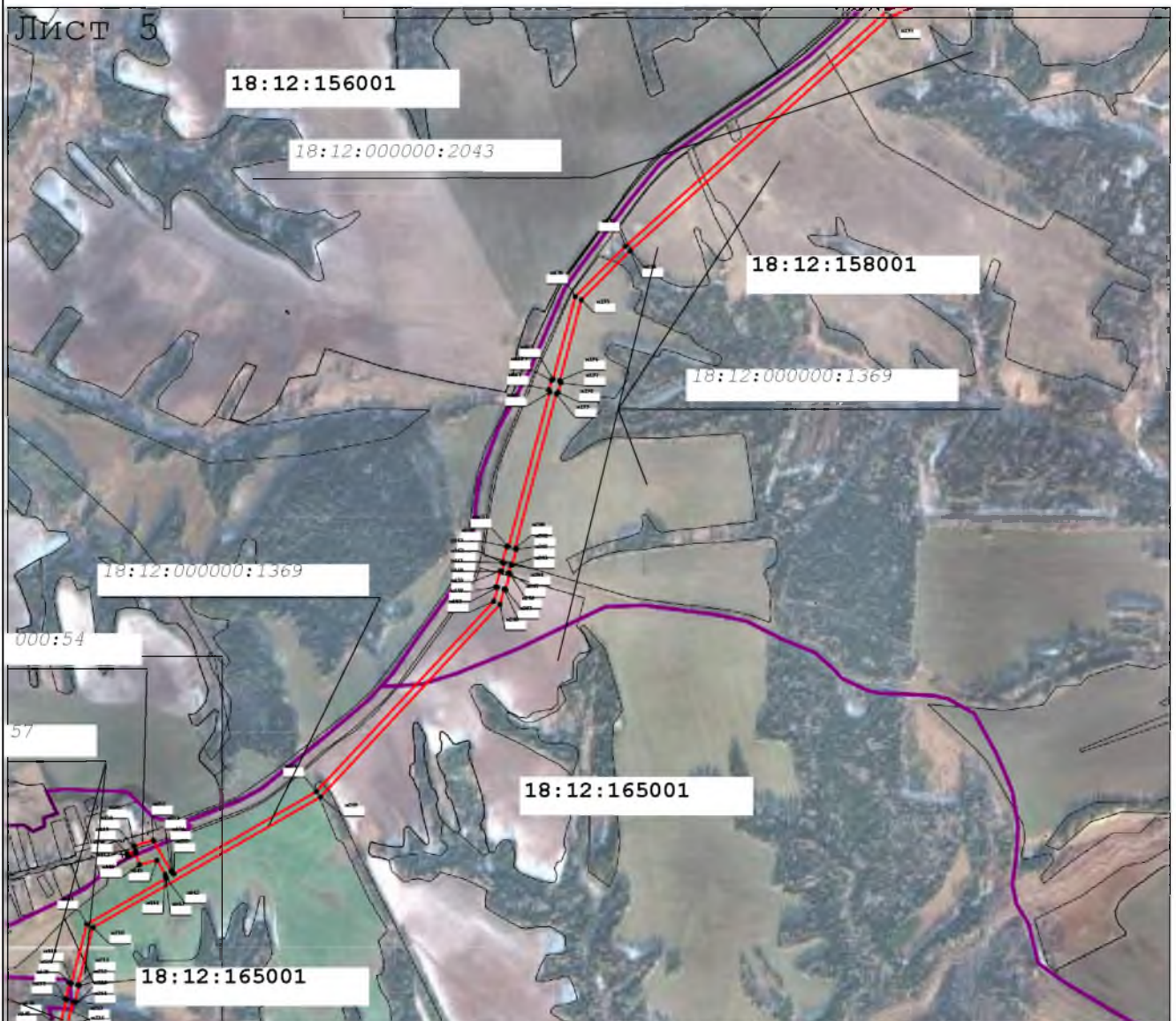
Используемые условные знаки и обозначения:

-  нб - Образующая точка, сведения о которой позволяют однозначно определить ее местоположение
-  18:18:015001 - Кадастровый номер квартала
-  18:12:000000:563 - Кадастровый номер земельного участка
-  - Граница муниципального образования
-  - Граница кадастрового квартала
-  - Ось трассы и проектные границы публичного сервитута
-  д. Большая Гья - Наименование населенного пункта








ГРАФИЧЕСКОЕ ОПИСАНИЕ МЕСТОПОЛОЖЕНИЯ ГРАНИЦ ПУБЛИЧНОГО СЕРВИТУТА

"Газопровод межпоселковый д.Большой Олып-д.Новая Гья-д.Старая Гья-д.Медьма-д.Степаненки-д.Тимены Кезского района Удмуртской Республики"

Схема расположения границ публичного сервитута



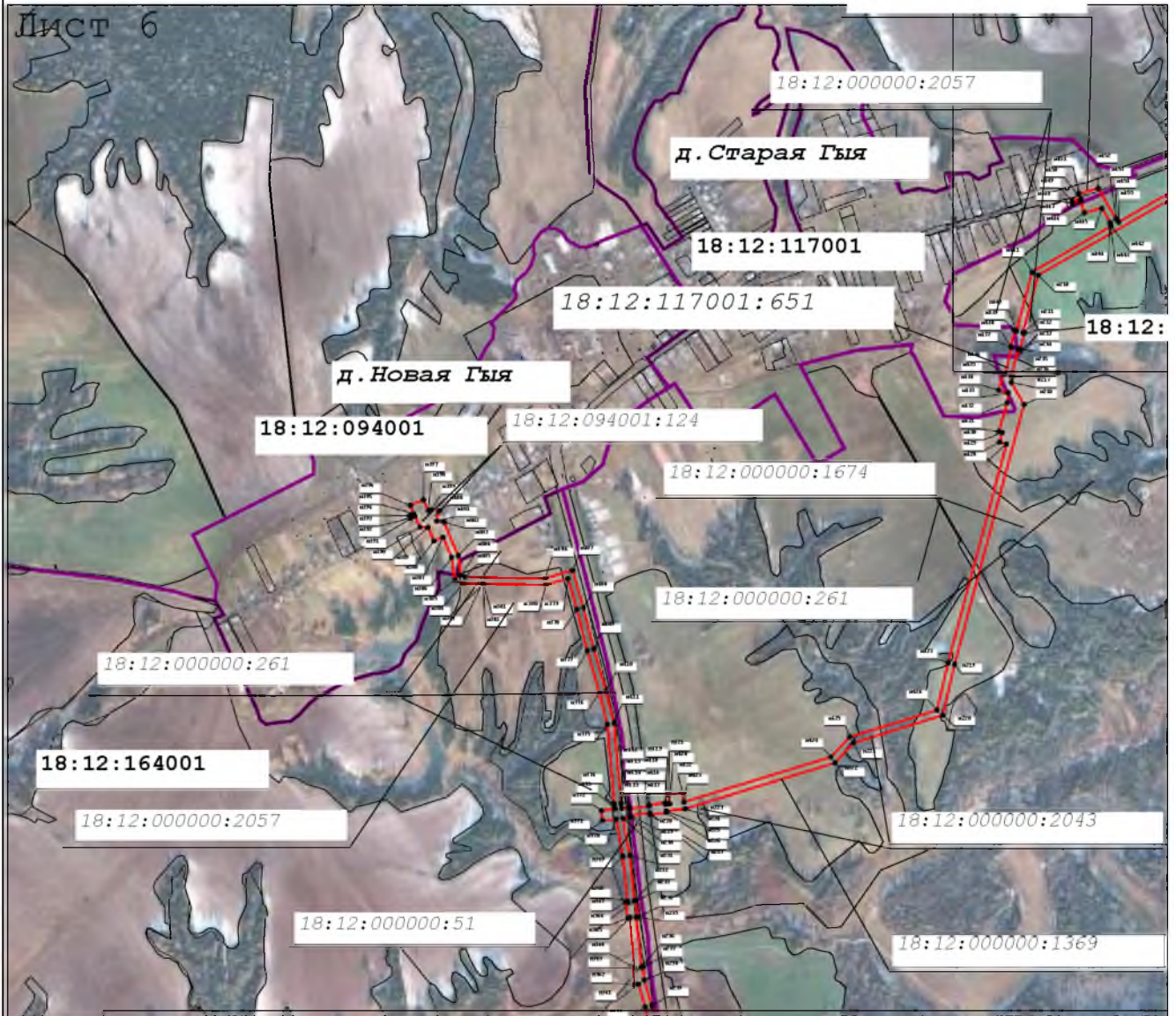
Используемые условные знаки и обозначения:

-  нб - Образующая точка, сведения о которой позволяют однозначно определить ее местоположение
-  - Кадастровый номер квартала
-  - Кадастровый номер земельного участка
-  - Граница муниципального образования
-  - Граница кадастрового квартала
-  - Ось трассы и проектные границы публичного сервитута
-  - Наименование населенного пункта








ГРАФИЧЕСКОЕ ОПИСАНИЕ МЕСТОПОЛОЖЕНИЯ ГРАНИЦ ПУБЛИЧНОГО СЕРВИТУТА

"Газопровод межпоселковый д.Большой Олып-д.Новая Гья-д.Старая Гья-д.Медьма-д.Степаненки-д.Тимены Кезского района Удмуртской Республики"

Схема расположения границ публичного сервитута



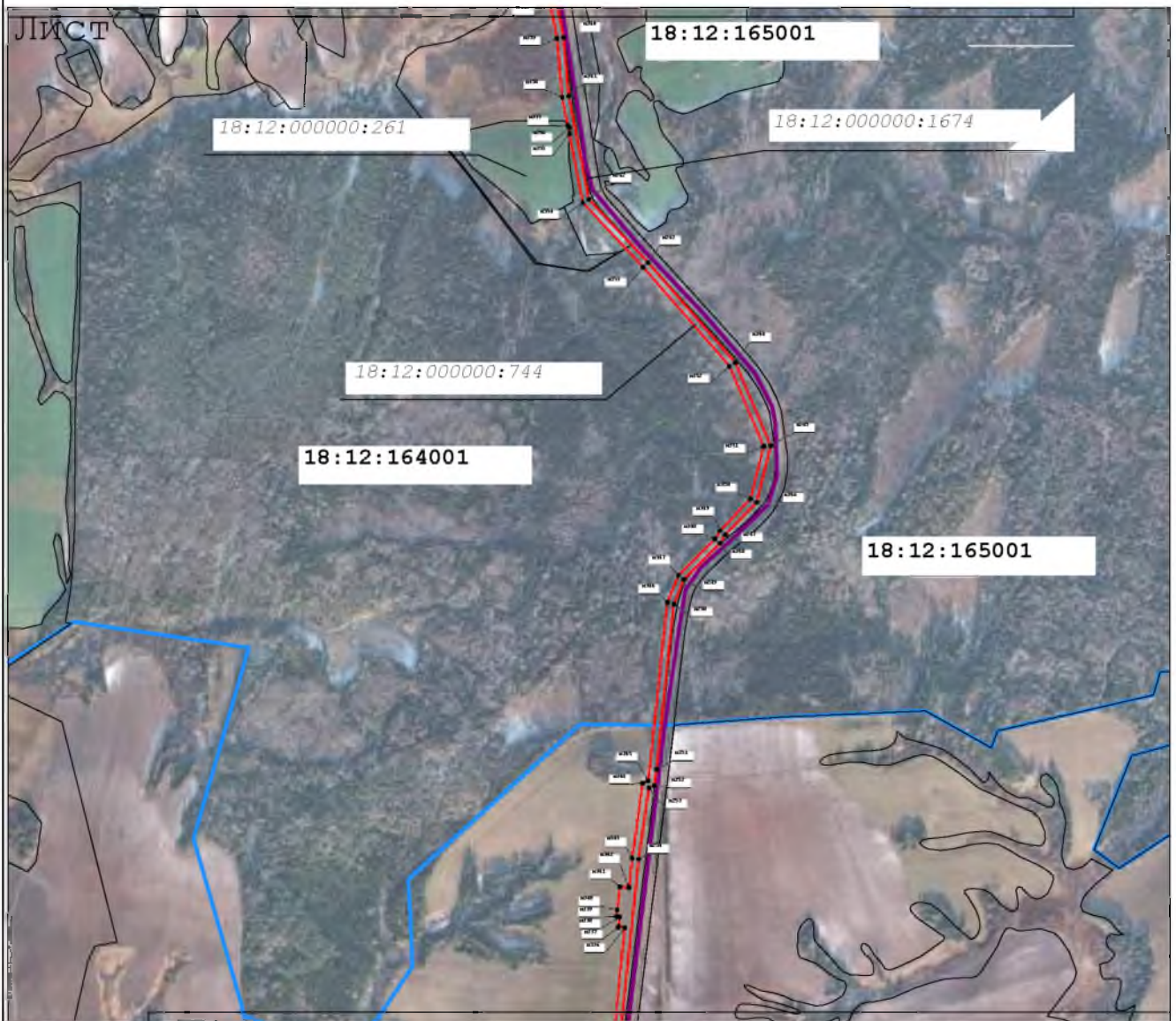
Используемые условные знаки и обозначения:

-  нб - Образующая точка, сведения о которой позволяют однозначно определить ее местоположение
-  - Кадастровый номер квартала
-  - Кадастровый номер земельного участка
-  - Граница муниципального образования
-  - Граница кадастрового квартала
-  - Ось трассы и проектные границы публичного сервитута
-  - Наименование населенного пункта


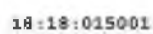





ГРАФИЧЕСКОЕ ОПИСАНИЕ МЕСТОПОЛОЖЕНИЯ ГРАНИЦ ПУБЛИЧНОГО СЕРВИТУТА

"Газопровод межпоселковый д.Большой Олып-д.Новая Гья-д.Старая Гья-
д.Медьма-д.Степаненки-д.Тимены Кезского района Удмуртской Республики"

Схема расположения границ публичного сервитута



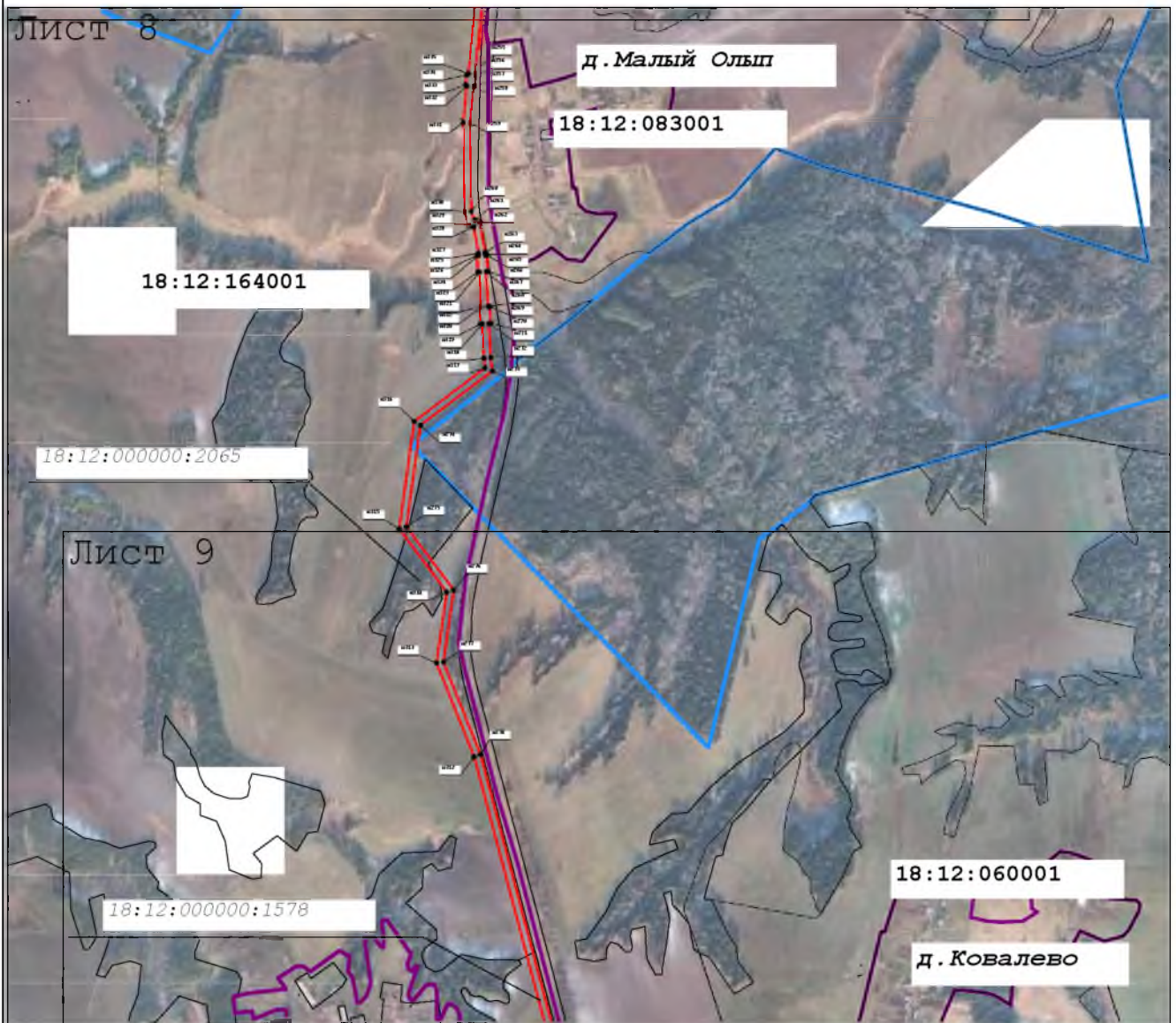
Используемые условные знаки и обозначения:

-  - Образующая точка, сведения о которой позволяют однозначно определить ее местоположение
-  - Кадастровый номер квартала
-  - Кадастровый номер земельного участка
-  - Граница муниципального образования
-  - Граница кадастрового квартала
-  - Ось трассы и проектные границы публичного сервитута
-  - Наименование населенного пункта

ГРАФИЧЕСКОЕ ОПИСАНИЕ МЕСТОПОЛОЖЕНИЯ ГРАНИЦ ПУБЛИЧНОГО СЕРВИТУТА


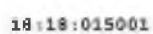





*"Газопровод межпоселковый д.Большой Олып-д.Новая Гья-д.Старая Гья-
д.Медьма-д.Степаненки-д.Тимены Кезского района Удмуртской Республики"*

Схема расположения границ публичного сервитута



Масштаб 1:20 000

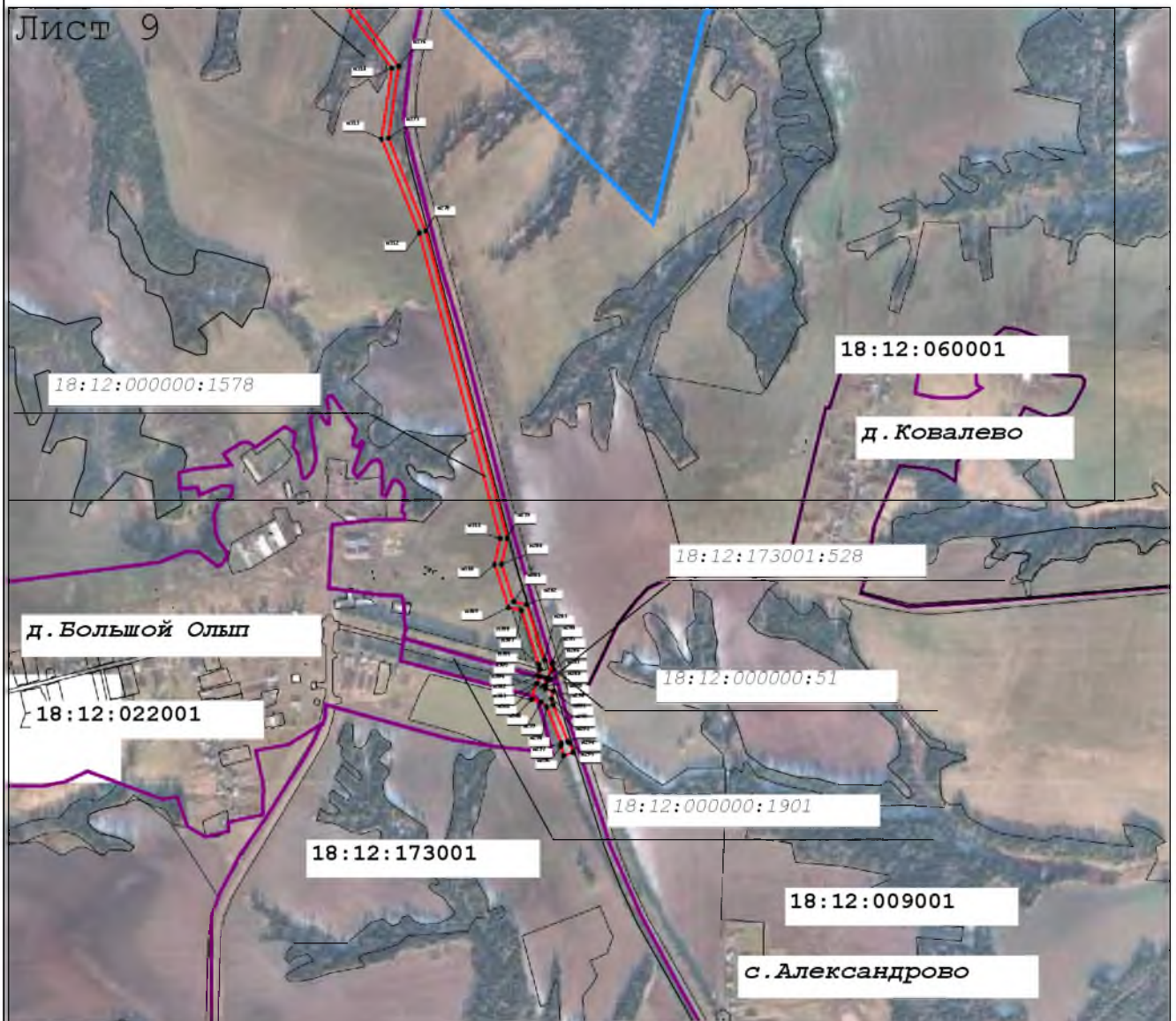
Используемые условные знаки и обозначения:

-  - Образующая точка, сведения о которой позволяют однозначно определить ее местоположение
-  - Кадастровый номер квартала
-  - Кадастровый номер земельного участка
-  - Граница муниципального образования
-  - Граница кадастрового квартала
-  - Ось трассы и проектные границы публичного сервитута
-  - Наименование населенного пункта








ГРАФИЧЕСКОЕ ОПИСАНИЕ МЕСТОПОЛОЖЕНИЯ ГРАНИЦ ПУБЛИЧНОГО СЕРВИТУТА

"Газопровод межпоселковый д.Большой Олып-д.Новая Гья-д.Старая Гья-
д.Медьма-д.Степаненки-д.Тимены Кезского района Удмуртской Республики"

Схема расположения границ публичного сервитута



Используемые условные знаки и обозначения:

-  нб - Образующая точка, сведения о которой позволяют однозначно определить ее местоположение
-  18:12:015001 - Кадастровый номер квартала
-  18:12:000000:51 - Кадастровый номер земельного участка
-  - Граница муниципального образования
-  - Граница кадастрового квартала
-  - Ось трассы и проектные границы публичного сервитута
-  д. Новая Гья - Наименование населенного пункта

Прохождение границы		Описание прохождения границы
от точки	до точки	
1	2	3
—	—	—

Приложение № 4 к Постановлению
Администрации муниципального образования
«Муниципальный округ Кезский район
Удмуртской Республики»
от мая 2024 г. №

Расчет платы за публичный сервитут, установленный в отношении частей
земельных участков с кадастровыми номерами 18:12:000000:1602, 18:12:000000:1674,
18:12:000000:1921, 18:12:117001:651, 18:12:000000:2065, 18:12:000000:2043

Порядок определения размера платы за публичный сервитут, установленный в отношении земельных участков и (или) земель, находящихся в государственной или муниципальной собственности и не обремененных правами третьих лиц, установлен ст.39.46. Земельного кодекса Российской Федерации.

В соответствии с п.4 ст. 39.46. Земельного кодекса Российской Федерации плата за публичный сервитут, установленный в отношении земельных участков и (или) земель, находящихся в государственной или муниципальной собственности и не обремененных правами третьих лиц, устанавливается в размере 0,01 процента кадастровой стоимости такого земельного участка за каждый год использования этого участка. При этом плата за публичный сервитут, установленный на три года и более, не может быть менее чем 0,1 процента кадастровой стоимости земельного участка, обремененного сервитутом, за весь срок сервитута.

Плата за публичный сервитут рассчитывается пропорционально площади земельного участка и (или) земель в установленных границах публичного сервитута.

Плата за публичный сервитут в отношении части земельного участка за каждый год использования рассчитывается по формуле:

$$П = КС / ПЗУ * ПЧЗУ * 0,01\%$$

КС - кадастровая стоимость земельного участка

ПЗУ - площадь земельного участка

ПЧЗУ - площадь части земельного участка

№ п/п	Кадастровый номер земельного участка	Кадастровая стоимость	Площадь, кв. м.	Площадь части земельного участка	Процент от кадастровой стоимости, %	Плата за каждый год использования, руб.	Срок использования, лет	Плата за весь срок использования, руб.
1	18:12:000000:1602	78958,75	36725	564	0,01	0,12	10	1,20
2	18:12:000000:1674	13 398 000,00	6600000	75964	0,01	15,42	10	154,20
3	18:12:117001:651	1 552 594,12	82061	2166	0,01	4,10	10	41,00
4	18:12:000000:2065	1 305 758,00	570200	2374	0,01	0,54	10	5,40
5	18:12:000000:2043	5 263 267,30	2298370	2801	0,01	0,64	10	6,40
6	18:12:000000:1921	13881016	6940508	25342	0,01	5,07	10	50,70

Приложение № 5 к Постановлению
Администрации муниципального образования
«Муниципальный округ Кезский район
Удмуртской Республики»
от мая 2024 г. №

Расчет платы за публичный сервитут, установленный в отношении земельных участков и (или) земель, кадастровая стоимость которых не определена

Расчет платы за публичный сервитут, установленный в отношении земельных участков и (или) земель, находящихся в государственной или муниципальной собственности и не обременённых правами третьих лиц, осуществляется в соответствии с Порядком, установленным ст.39.46. Земельного кодекса Российской Федерации, Приказом Федеральной службы государственной регистрации, кадастра и картографии от 04.08.2021г № П/0336 «Об утверждении Методических указаний о государственной кадастровой оценке», Постановлением Правительства Удмуртской Республики от 30.11.2022 № 653 "Об утверждении среднего уровня кадастровой стоимости земельных участков на территории Удмуртской Республики по состоянию на 1 января 2022 года". Земельного кодекса Российской Федерации, если в отношении земельных участков и (или) земель кадастровая стоимость не определена, размер платы за публичный сервитут рассчитывается исходя из среднего уровня кадастровой стоимости земельных участков по муниципальному району (городскому округу), муниципальному образованию в составе города федерального значения.

Плата за публичный сервитут, установленный в отношении земельных участков и (или) земель, находящихся в государственной или муниципальной собственности и не обремененных правами третьих лиц, устанавливается в размере 0,01 процента кадастровой стоимости такого земельного участка за каждый год использования этого участка. При этом плата за публичный сервитут, установленный на три года и более, не может быть менее чем 0,1 процента кадастровой стоимости земельного участка, обремененного сервитутом, за весь срок сервитута.

Плата за публичный сервитут рассчитывается пропорционально площади земельного участка и (или) земель в установленных границах публичного сервитута.

Плата за публичный сервитут в отношении земель рассчитывается по формуле:

$P = УПКС * ПЗ * 0,01\%$, где

УПКС-удельный показатель кадастровой стоимости;

ПЗ - площадь земель.

Расчёт платы в отношении земель:

№ п/п	Кадастровый квартал	Удельный показатель кадастровой стоимости	Площадь земель, кв. м.	Процент от кадастровой стоимости, %	Плата за каждый год использования, руб.	Срок использования, лет	Плата за весь срок использования, руб.
1	18:12:002001	12,17	30248	0,01	36,81	10	368,10
2	18:12:094001	140,87	8971	0,01	126,37	10	1263,70
3	18:12:120001	140,87	136	0,01	1,92	10	19,20
4	18:12:121001	140,87	3222	0,01	45,39	10	453,90
5	18:12:126002	140,87	1311	0,01	18,47	10	184,70
6	18:12:149001	12,17	26087	0,01	31,75	10	317,50
7	18:12:151001	12,17	24448	0,01	29,75	10	297,50

8	18:12:152001	12,17	4252	0,01	5,17	10	51,70
9	18:12:156001	12,17	13407	0,01	16,32	10	163,20
10	18:12:157001	12,17	75653	0,01	92,07	10	920,70
11	18:12:158001	12,17	20343	0,01	24,76	10	247,60
12	18:12:164001	12,17	125084	0,01	152,23	10	1522,30
13	18:12:165001	12,17	3835	0,01	4,67	10	46,70
14	18:12:173001	12,17	5191	0,01	6,32	10	63,20
15	18:12:117001	140,87	1117	0,01	15,73	10	157,30
16	18:12:022001	140,87	0	0,01	0	10	0
Итого:			343305		607,73		6077,30

Приложение № 6 к Постановлению
Администрации муниципального образования
«Муниципальный округ Кезский район
Удмуртской Республики»
от мая 2024 г. №

Реквизиты для перечисления платы за публичный сервитут, установленный в отношении земельных участков и (или) земель, находящихся в государственной или муниципальной собственности и не обремененных правами третьих лиц:

Получатель:УФК по Удмуртской Республике (Администрация Кезского района, л/с 04133D09710)

ИНН1837021142**КПП**183701001, **ОКТМО** 94524000.

Банк получателя:Отделение-НБ Удмуртская Республика Банка России // УФК по Удмуртской Республике г. Ижевск, **БИК** 019401100

расчетный счет 03100643000000011300,

корреспондентский счет40102810545370000081.

л/с 04133D09710

КБК 461 11105012 14 0000120